

АКТ

государственной историко-культурной экспертизы
документации о выполненных археологических работах, содержащей
результаты исследований, в соответствии с которыми определяется наличие или
отсутствие объектов культурного (археологического) наследия, на земельном
участке, подлежащем воздействию земляных, строительных, мелиоративных и
(или) хозяйственных и иных работ:

«Документация о выполненных археологических работах, содержащая
результаты исследований, в соответствии с которыми определяется наличие или
отсутствие объектов, культурного (археологического) наследия,
в зоне размещения полигона твердых бытовых отходов (ТБО) в сельском
поселении Ленинское Слободского муниципального района Кировской области.

«15» октября 2016 г.

Эксперт Министерства культуры РФ.

 /Ю.А.Зеленеев.

Йошкар-Ола, 2016

Состав Акта:

Основание экспертизы	3
Объект хозяйственной деятельности	3
Место проведения экспертизы	3
Сроки проведения экспертизы	3
Сведения об эксперте	3
Заявление об ответственности	4
Отношение к заказчику	4
Объект экспертизы	5
Цель экспертизы	5
Заказчик экспертизы	5
Представленные документы	6
Сведения о проведенных исследованиях: методы, объем и характер работ	6
Перечень документов и материалов, привлекаемых при проведении экспертизы, а также использованной для нее специальной, технической и справочной литературы	7
Общая характеристика земельного участка, планируемого к археологическому освоению, имеющиеся факты и сведения, археологическое обследование территории	10
Историко-археологическая характеристика района расположения земельного участка, планируемого к хозяйственному освоению по проекту строительства, имеющиеся факты и сведения.	12
Обоснования выводов экспертизы	17
Выводы экспертизы	18

Подпись:



15.10.2015 г.

Основание экспертизы.

Настоящее заключение государственной историко-культурной экспертизы составлено на основании требования государственного органа охраны объектов культурного наследия, в соответствии со ст. 28, 30 Федерального закона от 25.06.2002 № 73-ФЗ «Об объектах культурного наследия (памятниках истории и культуры) народов Российской Федерации» (далее: Федеральный закон № 73-ФЗ), Федерального закона от 22.10.2014 года № 315-ФЗ «О внесении изменений в Федеральный закон № 73-ФЗ «Об объектах культурного наследия (памятниках истории и культуры) народов Российской Федерации» и отдельные законодательные акты Российской Федерации».

Объект хозяйственной деятельности.

Земельный участок (площадью 182 000 кв. м) с кадастровым номером 43:30:380834:880, полигон твердых бытовых отходов (ТБО) в сельском поселении Ленинское Слободского муниципального района Кировской области.

Общая площадь полигона твердых бытовых отходов (ТБО) в сельском поселении Ленинское Слободского муниципального района Кировской области – 18.2 га.

Место проведения экспертизы.

Республика Марий Эл, г. Йошкар-Ола.

Сроки проведения экспертизы.

Начало: 3.10.2016 г.

Окончание: 15.10.2016 г.

Сведения об эксперте.

Фамилия, имя отчество: *Зеленев Юрий Анатольевич*

Подпись:

Ю. Зеленев

15.10.2015 г.

Образование: *высшее*

Специальность: *археолог*

Стаж работы по профилю экспертной деятельности: *41год*

Текущее место работы: *ФГБОУ ВПО «Марийский государственный университет».*

Начальник Центра археолого-этнологических исследований, профессор кафедры всеобщей истории

Документ об аттестации эксперта: *Приказ Министерства культуры РФ №2123 от 19.12.2013 г.*

Объектами экспертизы являются:

- земельные участки, подлежащие хозяйственному освоению;
- документы, обосновывающие включение объектов культурного наследия в реестр.

Заявление об ответственности.


Я, Зеленева Юрий Анатольевич, автор настоящего экспертного заключения, несу полную ответственность за достоверность сведений, изложенных в настоящем заключении, в соответствии со ст. 28, 29, 30 Федерального закона от 25.06.2002 г. № 73-ФЗ «Об объектах культурного наследия (памятниках истории и культуры) народов Российской Федерации», с Положением о государственной историко-культурной экспертизе, утвержденным постановлением Правительства Российской Федерации от 15.07.2009 г. № 569. Содержание ст. 307 Уголовного кодекса Российской Федерации, об ответственности за дачу заведомо ложного заключения, мне известно и понятно.

Отношение к заказчику

Эксперт

- не имеет родственных связей с заказчиком (его должностными лицами, работниками);

Подпись:



15.10.2015 г.

- не состоит в трудовых отношениях с заказчиком;
- не имеет долговых или иных имущественных обязательств перед заказчиком;
- не владеет ценными бумагами, акциями (долями участия, паями в уставных капиталах) заказчика;
- не заинтересован в результатах исследований и решений, вытекающих из настоящего экспертного заключения, с целью получения выгоды в виде денег, ценностей, иного имущества, услуг имущественного характера или имущественных прав для себя или третьих лиц.

Объект экспертизы.

Документация, содержащая результаты исследований, в соответствии с которыми определяется наличие или отсутствие объектов, обладающих признаками объекта культурного наследия в зоне полигона твердых бытовых отходов (ТБО) в сельском поселении Ленинское Слободского муниципального района Кировской области с кадастровым номером 43:30:380834:880.

Цель экспертизы.

Определение соответствия документации, содержащей результаты исследований, в соответствии с которыми определяется наличие или отсутствие объекта культурного наследия, на земельных участках, подлежащих воздействию земляных, строительных, мелиоративных и (или) хозяйственных и иных работ: «Документация, содержащая результаты исследований, в соответствии с которыми определяется наличие или отсутствие объектов, обладающих признаками объекта культурного наследия в зоне полигона твердых бытовых отходов (ТБО) в сельском поселении Ленинское Слободского муниципального района Кировской области с кадастровым номером 43:30:380834:880 целью обеспечения сохранности

Подпись:

Ю. Замечал

15.10.2015 г.

объектов культурного наследия при проведении земляных, мелиоративных и (или) хозяйственных работ и иных работ.

Заказчик экспертизы.

ООО "САХ", директор Крысов Игорь Витальевич, действующий на основании Устава ООО «САХ»
юридический и фактический адрес: 6100016, Кировская область, г. Киров, слобода Большое Скопино, д.1

ИНН 4345069473 КПП 434501001

ОГРН 1034316607786

Р/сч. 40702810400000005914

в ОАО КБ «Хлынов», г. Киров,

к/сч. 30101810100000000711

БИК 043304711

Тел./факс (8332)23-73-44

Представленные документы.

1. Документация, о выполненных археологических работах содержащая результаты исследований, в соответствии с которыми определяется наличие или отсутствие объектов, обладающих признаками объекта культурного (археологического) наследия на земельном участке в зоне полигона твердых бытовых отходов (ТБО) в сельском поселении Ленинское Слободского муниципального района Кировской области с кадастровым номером 43:30:380834:880.

Дополнительных сведений, которые могли бы повлиять на процесс проведения и результаты экспертизы документация, содержащая результаты исследований, в соответствии с которыми определяется наличие или отсутствие объектов, обладающих признаками объекта культурного наследия

Подпись:



15.10.2015 г.

в зоне полигона твердых бытовых отходов (ТБО) в сельском поселении Ленинское Слободского муниципального района Кировской области с кадастровым номером 43:30:380834:880. 1 экз, не поступало.

Сведения о проведенных исследованиях: методы, объем и характер работ.

При подготовке настоящего заключения Акта государственной историко-культурной экспертизы документации, содержащей результаты исследований, в соответствии с которыми определяется наличие или отсутствие объекта культурного наследия, на земельных участках, подлежащих воздействию земляных, строительных, мелиоративных и (или) хозяйственных и иных работ изучены материалы предыдущих научных историко-археологических и натурных обследований района расположения исследуемого, в зоне хозяйственного освоения в границах земельного участка по адресу: в зоне полигона твердых бытовых отходов (ТБО) в сельском поселении Ленинское Слободского муниципального района Кировской области. 1 экз. В процессе проведения экспертизы был выполнен анализ действующего законодательства в сфере охраны культурного наследия; сравнительный анализ всех данных, собранных по земельному участку, подлежащему хозяйственному освоению, с формулировкой выводов; оформление результатов исследований, проведенных в рамках государственной историко-культурной экспертизы, в виде настоящего Заключения. При проведении экспертизы экспертом было проведено аналитическое исследование представленной документации для определения научной обоснованности предлагаемых проектных решений по обеспечению сохранности объекта культурного наследия.

Архивные и иные специальные исследования, в дополнение к представленным материалам, экспертом не проводились в связи с отсутствием такой необходимости. Имеющийся материал достаточен для заключения по предмету настоящей экспертизы.

Подпись:



15.10.2015 г.

Перечень документов и материалов, привлекаемых при проведении экспертизы, а также использованной для нее специальной, технической и справочной литературы.

1. Федеральный Закон Российской Федерации от 25.06.2002 г. № 73-ФЗ «Об объектах культурного наследия (памятниках истории и культуры) народов Российской Федерации».

2. Постановление Правительства Российской Федерации от 15.07.2009 г. № 569 «Об утверждении Положения о государственной историко-культурной экспертизе».

3. Постановление Правительства Российской Федерации от 20.02.2014 г. № 127 «Об утверждении Правил выдачи, приостановления и прекращения действия разрешений (открытых листов) на проведение работ по выявлению и изучению объектов археологического наследия».

4. Постановление Правительства Российской Федерации от 26.04.2008 г. № 315 «Об утверждении Положения о зонах охраны объектов культурного наследия (памятников истории и культуры) народов Российской Федерации».


5. Постановление Правительства Российской Федерации от 23.07.2015 г. № 740 «О федеральном государственном надзоре за состоянием, содержанием, сохранением, использованием, популяризацией и государственной охраной объектов культурного наследия».

6. «Положение о порядке проведения археологических полевых работ и составления научной отчётной документации», утвержденное постановлением Отделения историко-филологических наук Российской академии наук от 27.11.2013 г. № 85.

7. Методика определения границ территорий объектов археологического наследия (№ 12-01-39/05-АБ от 27.01.2012 г.).

8. Свод реставрационных правил: «Рекомендации по проведению научно-исследовательских, изыскательских, проектных и производственных

Подпись:



15.10.2015 г.

работ, направленных на сохранение объектов культурного наследия (памятников истории и культуры) народов Российской Федерации» (СРП-2007). М., 2011 г.

9. Кряжевских, А.Л. Отчет об археологической разведке по территории Слободского района Кировской области и Первомайского района г. Кирова за 2009 г. [Текст]. / А.Л. Кряжевских // Фонды ОГАУК «НПЦ по охране объектов археологического наследия Кировской области».

10. Кряжевских, А. Л., Археологические исследования в Слободском районе Кировской области в 2009 г. [Текст]. / А.Л. Кряжевских // Десятые Петряевские чтения: Мат-лы Всерос. науч. конф. - Киров, 2010. - с. 216-218.

11. Макаров Л. Д., 1995. Окрестности поселка Первомайский в древности [Текст]// С. Серкин. Баллада о Чуршинском городище. Л. Макаров. Окрестности п. Первомайский в древности. – Слободской. –1995.


12. Макаров, Л.Д. Отчет о разведочных работах в Котельничском, Оричевском и Слободском районах Кировской области, проведенных летом 1984 г. [Текст]. / Л.Д. Макаров // Фонды Института истории и культуры народов Приуралья при УдГУ. Ф. 2. Д. 204.

13. Макаров, Л. Д. Отчет об археологических исследованиях 1987 года в Кировской области [Текст]. / Л.Д. Макаров // Фонды Института истории и культуры народов Приуралья при УдГУ. Ф. 2. Д.264.

14. Макаров, Л. Д. Отчет об археологических исследованиях 1988 г. в Кировской области [Текст]. / Л.Д. Макаров // Фонды Института истории и культуры народов Приуралья при УдГУ. Ф. 2. Д. 267.

15. Макаров, Л. Д. История археологических исследований древнерусских памятников бассейна р. Вятки [Текст]. / Л.Д. Макаров // Новые источники по древней истории Приуралья: Сб. научных трудов. – Ижевск, 1985 – с . 45-54.

Подпись:



15.10.2015 г.

16. Макаров, Л. Д. 1990. Погребальные памятники русского населения Вятской земли (XII-XVIII вв.) [Текст]. / Л.Д. Макаров // Взаимодействие древних культур Урала. – Пермь, 1990 – с. 63-73.

17. Памятники археологии Кировской области [Текст]: справочник. В 3 т. Т.2 / отв. ред., сост. А.Л. Кряжевских – Киров, О-краткое. – 224 с.

18. Сенникова, Л. А. Захоронения позднего средневековья на Вятской земле [Текст]. / Л.А. Сенникова // Музеи-хранители культурного наследия: Мат-лы межрегион. науч.-практ. конф. – Киров, 2009. – с. 145-154.

Подпись:



15.10.2015 г.

Общая характеристика объекта в зоне полигона твердых бытовых отходов (ТБО) в сельском поселении Ленинское Слободского муниципального района Кировской области., имеющиеся факты и сведения.

Участок планируемого полигона ТБО (Рис. 4-61) располагается на расстоянии около 3,3 км к северо-западу от дер. Осинцы, примерно в 6 км к западу от пос. Вахруши, и примерно в 14 км к юго-западу от г. Слободской (кадастровый номер – 43:30:380834:880). В 1,3 км к юго-востоку от участка протекает р. Слоты, впадающая в р. Касьянку, протекающую в 2 км к западу от участка. Общая площадь участка – ок. 18,2 Га. Участок, отведенный под строительство полигона ТБО имеет неправильную форму и вытянут по направлению юг – север. По направлению с запада на северо-восток по участку проходит проселочная грунтовая дорога на искусственной насыпи. Дорога расходится на два направления (север и восток), заканчивающиеся площадками на насыпных возвышенностях. В южной части участка к югу от дороги на настоящий момент находится раскопанный котлован, заглубленный ниже уровня материковой поверхности (на глубину ок. 2,5-3 м). Рядом с дорогой и возвышенностями фиксируется большое количество искусственных углублений подпрямоугольной формы, грунт из которых мог быть использован для возведения указанных насыпей. Значительная часть участка к западу, северу и востоку от дороги заболочена. Большая часть участка занята смешанным лесным массивом. К северо-западу от дороги находится участок, на котором ведутся работы по вырубке леса и расчистке территории.

Рельеф участка всхолмлённый. Наивысшие отметки высот (188 м) характерны для западной достаточно ровной площадки. Понижение рельефа наблюдается на север, к востоку и югу с уклонами 3,1%, 3,2% и 2,2% соответственно. В центральной части площадки рельеф подвержен техногенным изменениям, связанными с использованием площадки в

Подпись:



15.10.2015 г.

качестве карьеров для добычи песка. В этом месте имеются деформации рельефа в виде отвалов земли, карьеров и канав. Общий уклон данного участка составляет 2% от центральной части к северу и югу. Абсолютные отметки высот колеблются от 188.81 до 178.92 м.

Таким образом, участок работ представляет собой незастроенную залесенную и закустаренную территорию, частично покрытую травянистой растительностью, которая ранее использовалась для добычи песка.

Историко-археологическая характеристика района расположения земельного участка, в зоне полигона твердых бытовых отходов (ТБО) в сельском поселении Ленинское Слободского муниципального района Кировской области имеющиеся факты и сведения.

Первый этап полномасштабного археологического изучения города Слободского и прилегающих к нему территорий относится к 60-м гг. XX в. В это время была проведена экспедиция И.И. Стефановой. Ею было осмотрено Слободское городище. На изучаемой территории было обнаружено 60 фрагментов гончарной керамики XIV-XV вв. и 5 обломков поздней поливной посуды. Также ею было осмотрено Подчуршинское городище. В 1977-1979 гг. экспедиционным отрядом под руководством Н. А. Лещинской (Ярославцевой) были осмотрены Слободское и Подчуршинское городища, был обнаружен подъемный материал в виде лепной неорнаментированной керамики с примесью раковины и песка, наконечник стрелы, железные ножи и обломок косы-горбуши. Кроме того, было выявлено большое количество человеческих костей, которые Лещинская соотнесла с русским кладбищем, функционировавшим при выстроенной на городище церкви. Также была обнаружена Успенская стоянка. На распаханной поверхности памятника были найдены 6 изделий из кремня: обломок кремневой пластины, нуклеидный обломок, сколы и отщепы. Стоянка относится к эпохе камня: (VIII-III тыс. до н. э.). Памятник располагается на двух дюнах неправильной овальной формы высотой 10-11 м., на второй надпойменной террасе правого берега реки Вятки, в 400 м к юго-западу от села Успенское и в 1 км к северо-востоку от п. Первомайский.

Площадь распространения находок составляет 7000 кв. м. В 1984 г. Л. Д. Макаровым были начаты стационарные раскопки Слободского городища. Частичная прорезка рва и вала (12,5 кв. м) позволила проследить 8 строительных периодов. Самый ранний период выявлен под насыпью вала и на дне прямоугольного сооружения. Характер керамики позволяет датировать слой XIII-XIV вв. Остальные периоды связаны с сооружением

Подпись:



15.10.2015 г.

оборонительных укреплений и датируются XIV–XVII вв. В одном из шурфов зафиксировано позднее христианское захоронение. В культурном слое найдены фрагменты керамики, железных предметов, кости животных и рыб, кремневые отщепы, амулет из астрагала, бронзовый крестик и железный наконечник стрелы, датирующие памятник в целом XIII–XVII веками.

В 1984 г. Макаровым был обнаружен Слободской I могильник, который расположен в центре города Слободского, на территории древнего кремля, и, судя по всему, занимает южную часть подтреугольного мыса городища, к востоку, югу и северу от Екатерининской церкви. Предположительная площадь могильника – 5000 кв. м. (50×100 м). При шурфовке в 35 м к востоку от церкви была обнаружена могильная яма подпрямоугольной формы. Погребенный располагался вытянуто на спине, головой на юго-запад, кости левой руки были вытянуты вдоль туловища, правая – согнута в локте, кисть положена на таз, вещей не обнаружено. Над костяком зафиксированы остатки гробовища. Погребальный обряд христианский. Вероятно, могильник являлся церковным кладбищем, что подтверждается и близостью его от каменной церкви, выстроенной в 1699 г. на месте деревянного храма.

Слободской II могильник обнаружен в 1987 г. Памятник расположен на узком длинном мысу высотой 20 м и площадью 75×25 м (около 2000 кв. м) к северу от древнего кремля. У обрывистого западного края мыса, разрушающегося «взвозом», местные жители неоднократно находили человеческие кости. При зачистке обнажения на стрелке мыса зафиксирована могильная яма. При закладке шурфа обнаружена верхняя половина костяка человека, располагавшегося головой на северо-запад, руки вытянуты вдоль туловища. Под костями выявлены остатки деревянной конструкции. Сопровождавший инвентарь не найдено. Погребение относится, вероятно, к кладбищу при Преображенской церкви, заложенной в 1699 г. и стоявшей некогда у основания мыса. Особенности погребального обряда позволили считать предположительной датой могильника XVII–XVIII вв.

Подпись:




15.10.2015 г.

Первомайское поселение. Памятник располагается в 100 м южнее пос. Первомайский на коренном берегу р. Вятки в 600 м от ее современного русла. Поселение обнаружено в 1986 г. разведгруппой КВАЭ под руководством Л.Д. Макарова. В 1987 и 1988 гг. на памятнике были проведены раскопки под руководством Л.Д. Макарова и Р.Д. Голдиной соответственно. Они принесли преимущественно крупные пластины, в том числе кремневый нож эпохи мезолита, рыхлую керамику светло-коричневого цвета толщиной 7-9 мм, и часть кремневых пластин и отщепов невысокого качества, а также обнаружены две крупные ямы, в одной из которых найдена пластина. В эпоху РЖВ на территории памятника представлена ананьинская культурно-историческая общность (VIII–III вв. до н.э.). Она представлена несколькими фрагментами лепных горшков светло-коричневого цвета толщиной 5-6 мм со слабо отогнутыми горловинами, иногда с выделяющимися наружу выступами (так называемыми «воротничками»). Имеются поздние напластования XVII-XIX вв.

Подчуршинское городище. Памятник располагается на овальной естественной возвышенности высотой около 30 м от его подножия (85 м от уровня поймы р. Вятки), его площадь составляет 13600 кв. метров. Укрепления не сохранились, зафиксирован лишь уступ вокруг всего возвышения шириной 3-4 метра. Площадка городища имела овальную форму, ее длина равняется 170 м, ширина – 70 метров. Во время раскопок Л.Д. Макарова в 1987-1988 гг. исследованная площадь составила 191 кв. метр. При этом по краю площадки были зафиксированы следы срубной оборонительной стены шириной 4,5 м, состоящей из клеток и сопровождавшейся древнерусскими находками XII-XV веков. Над этими остатками отложились напластования XVII-XIX вв., связанные с возведением и функционированием здесь церкви и часовен. Также за два года было вскрыто 17 безынвентарных православных погребений кладбища, действовавшего при церкви. К эпохе неолита относятся кремневое сверло, два скобеля и две пластины.

Подпись:



15.10.2015 г.

В 2009 г. А.Л. Кряжевских провел работы на территории города Слободского и его окрестностей. В частности было осмотрено Слободское городище. На его территории разбит парк, в центре его находится мемориал воинам, погибшим в годы Великой Отечественной войны, в южной части – Екатерининская церковь постройки 1699 г. В качестве подъемного материала на поверхности памятника были собраны фрагменты позднесредневековой гончарной керамики с примесью песка в тесте. Кроме того, на территории Екатерининской церкви была обследована траншея, при зачистке стенок которой и обследовании отвалов также была выявлена позднесредневековая керамика.

Также были проведены работы на Слободском I могильнике. В качестве основного культурного слоя Слободского городища здесь зафиксирована серая супесь с включениями золы, угля и древесного тлена. При этом в восточной стенке зафиксированы очертания могильной ямы, а по словам церковнослужителей, в ней были найдены человеческие кости, однако никаких вещей не обнаружено. В отвалах и при зачистке стенок траншеи собрана большая коллекция фрагментов керамической посуды. Других видимых нарушений культурного слоя во время осмотра не выявлено. Большая часть могильника в настоящее время занята парковым насаждениями или находится в границах церковной ограды. При этом на части церковной территории размещается огород, остальная площадь занята посадками цветов. Осмотр был произведен в частности на Слободском II могильнике видимых изменений с момента осмотра памятника в 1988 г. выявлено не было.


В августе 2016 г. главным специалистом отдела сохранения культурного наследия министерства культуры Кировской области Владимировым Геннадием Викторовичем был проведен осмотр земельного участка, расположенного в районе д. Осинцы сельского поселения Ленинское Слободского района Кировской области (земельный участок с кадастровым номером 43:40:380834:880). В ходе осмотра участка следов археологической

Подпись:

Ю.З.Михайлов 15.10.2015 г.

разведки (зарекультивированных археологических шурфов). Также был осмотрен котлован, образованный в результате земельных работ, на стенках которого был зафиксирован культурный слой (10-15 см), практически полностью уничтоженный земельными работами по обустройству котлована. По результатам осмотра стенок котлована в нем были зафиксированы фрагменты керамической посуды, датированной сотрудниками КОГКУК «НПЦ по охране ОКН Кировской области» XVII-XIX вв.

Подпись:



15.10.2015 г.

Обоснования выводов экспертизы.

1. Земельный участок, в зоне полигона твердых бытовых отходов (ТБО) в сельском поселении Ленинское Слободского муниципального района Кировской области, расположен на территории Слободского муниципального района Кировской области.
 2. В сезон 2016 г. под руководством Лихачёва О.В., на основании Открытого листа № 1427, было проведено археологическое разведочное обследование территории земельного участка в зоне размещения полигона твердых бытовых отходов (ТБО) в сельском поселении Ленинское Слободского муниципального района Кировской области.
 3. Полевые исследования проходили путем проведения пешего сплошного обследования территории участка проектируемого строительства, поиска подъемного материала, поиска разрезов культурного слоя, определения перспективных мест и закладке на них шурфов.
 4. При археологическом обследовании земельного участка объекта археологического наследия на земельном участке в зоне размещения полигона твердых бытовых отходов (ТБО) в сельском поселении Ленинское Слободского муниципального района Кировской области, выполнены все мероприятия, предусмотренные «Положением о порядке проведения археологических полевых работ и составления научной отчётной документации». Объемы, виды и методика выполненных археологических работ соответствуют выполнению цели и задач археологического обследования.
- В результате произведенного натурного археологического обследования на участке в зоне размещения полигона твердых бытовых отходов (ТБО) в сельском поселении Ленинское Слободского муниципального района Кировской области в южной части участка выявлен объект культурного наследия – селище XVII-XX вв., не включённый в реестр, выявленных объектов культурного наследия либо объектов, обладающих признаками объекта культурного наследия.

Подпись:

О.З. Мерц 15.10.2015 г.

В связи с тем, что селище выявлено на юго-восточной части участка, на северной, юго-западной и восточной части участка допускается строительство производственной зоны (1 очередь эксплуатации), административно-хозяйственной и вспомогательной зоны. Проведение строительства на части участка, попадающей в границы селища (2 очередь эксплуатации) допустимо только после проведения соответствующих охранных археологических работ.

Выводы экспертизы.

Экспертиза признает, что документация, содержащая результаты исследований, в соответствии с которыми определяется наличие или отсутствие объектов, обладающих признаками объекта культурного наследия на земельном участке с кадастровым номером 43:30:380834:880 в зоне размещения полигона твердых бытовых отходов (ТБО) в сельском поселении Ленинское Слободского муниципального района Кировской области соответствует требованиям федерального законодательства в области сохранения культурного наследия.

«15» октября 2016 г.

Эксперт Министерства культуры РФ

Ю. Зеленева / Ю.А.Зеленева

Подпись:

Ю. Зеленева 15.10.2015 г.